



भारत सरकार
पृथ्वी विज्ञान मंत्रालय
भारत मौसम विज्ञान विभाग



प्रेस विज्ञप्ति

तारीख: 12 अप्रैल, 2026

जारी करने का समय: 1400 घंटे

- विषय: (i) सिक्किम में आज, अरुणाचल प्रदेश में 14, 15 और 18 अप्रैल को, और असम और मेघालय में 17 और 18 अप्रैल को बिजली और गरज के साथ छिटपुट भारी वर्षा की संभावना है।
(ii) अगले 4-5 दिनों में उत्तर-पश्चिम, मध्य और पूर्वी भारत में अधिकतम तापमान में 3-6 डिग्री सेल्सियस की क्रमिक वृद्धि होने की संभावना है। इसके परिणामस्वरूप, इन क्षेत्रों में 2 दिनों के बाद अधिकतम तापमान सामान्य से अधिक रहने की संभावना है।

आज, 12 अप्रैल, 2026 को सुबह 0830 बजे (भारतीय समयानुसार) तक पिछले 24 घंटों के दौरान दर्ज मौसम:

- ❖ सिक्किम में छिटपुट स्थानों पर बहुत भारी वर्षा दर्ज की गई।
- ❖ हरियाणा में छिटपुट स्थानों पर ओलावृष्टि की सूचना मिली।
- ❖ जम्मू और कश्मीर, हिमाचल प्रदेश, पंजाब, पश्चिम उत्तर प्रदेश, पूर्वी उत्तर प्रदेश, बिहार, पश्चिम मध्य प्रदेश, पूर्वी मध्य प्रदेश, गुजरात क्षेत्र, सौराष्ट्र और कच्छ, कोंकण और गोवा, मध्य महाराष्ट्र, मराठवाड़ा, अरुणाचल प्रदेश, असम और मेघालय में अलग-अलग स्थानों पर 30-50 किमी प्रति घंटे की गति से तेज हवाओं के साथ अस्थायी आंधी चली।
- ❖ पंजाब, हरियाणा और उत्तर प्रदेश के कुछ स्थानों पर 30-40 किमी प्रति घंटे की रफ्तार से तेज सतही हवाएं चलीं।

पिछले 24 घंटों में तापमान की स्थिति (सुबह 0830 बजे IST तक):

- ❖ पश्चिमी हिमालय क्षेत्र और उत्तर-पश्चिम और उत्तर-पूर्व भारत के निकटवर्ती मैदानी इलाकों को छोड़कर देश के अधिकांश हिस्सों में अधिकतम दैनिक तापमान 34°C से 42°C के बीच रहा। महाराष्ट्र के अकोला में उच्चतम अधिकतम तापमान 42.0°C दर्ज किया गया।
- ❖ तटीय आंध्र प्रदेश और यनम के कुछ स्थानों पर अधिकतम दैनिक तापमान सामान्य से काफी अधिक (> 5.1°C) रहा। सौराष्ट्र, कच्छ, तमिलनाडु, पुडुचेरी और कराईकल के कुछ स्थानों पर तापमान सामान्य से काफी अधिक (3.1°C से 5.0°C) रहा। मध्य महाराष्ट्र, रायलसीमा और लक्षद्वीप के कुछ स्थानों पर तापमान सामान्य से अधिक (1.6°C से 3.0°C) रहा। गंगा के पश्चिमी बंगाल, ओडिशा, पश्चिमी मध्य प्रदेश, पूर्वी मध्य प्रदेश, गुजरात क्षेत्र, कोंकण और गोवा, विदर्भ, तेलंगाना, उत्तरी आंतरिक कर्नाटक और केरल और माहे में छिटपुट स्थानों पर तापमान सामान्य के करीब (-1.5 डिग्री सेल्सियस से 1.5 डिग्री सेल्सियस) रहेगा।
- ❖ पंजाब, हरियाणा, चंडीगढ़ और दिल्ली, राजस्थान, उत्तर प्रदेश, मध्य प्रदेश, छत्तीसगढ़, ओडिशा और झारखंड में न्यूनतम/रात्रि का तापमान 13-19 डिग्री सेल्सियस के बीच रहा। देश के मैदानी इलाकों के शेष भागों में यह 20-26 डिग्री सेल्सियस के बीच था। आज भारत के मैदानी इलाकों में सबसे कम न्यूनतम तापमान 13.0 डिग्री सेल्सियस अमृतसर (पंजाब) में दर्ज किया गया।

- ❖ अंडमान और निकोबार द्वीप समूह, पश्चिमी उत्तर प्रदेश, पूर्वी राजस्थान, गुजरात राज्य, तटीय आंध्र प्रदेश और यनम, तेलंगाना, रायलसीमा, तमिलनाडु, पुडुचेरी और कराईकल तथा उत्तरी आंतरिक कर्नाटक में कुछ स्थानों पर न्यूनतम/रात्रि का तापमान सामान्य से काफी अधिक (3.1 डिग्री सेल्सियस से 5.0 डिग्री सेल्सियस) रहा। दक्षिणी आंतरिक कर्नाटक में कई स्थानों पर; मध्य महाराष्ट्र और केरल एवं माहे में कुछ स्थानों पर न्यूनतम/रात्रि का तापमान सामान्य से अधिक (1.6 डिग्री सेल्सियस से 3.0 डिग्री सेल्सियस) रहा। नागालैंड, मणिपुर, मिजोरम और त्रिपुरा, बिहार, पूर्वी उत्तर प्रदेश, हरियाणा-चंडीगढ़-दिल्ली, जम्मू और कश्मीर, पश्चिमी राजस्थान, कोंकण और गोवा में छिटपुट स्थानों पर तापमान सामान्य (-1.5°C से 1.5°C) के आसपास रहेगा, जबकि देश के बाकी हिस्सों में तापमान सामान्य के करीब (-1.5°C से 1.5°C) रहेगा।

मौसम प्रणालियां, पूर्वानुमान एवं चेतावनियां (अनुलग्नक I एवं II देखें):

- ❖ जम्मू-कश्मीर और उससे सटे लद्दाख के ऊपर चक्रवाती परिसंचरण के रूप में पश्चिमी विक्षोभ अब कमजोर हो गया है। हालांकि, मध्य स्तरीय उपोष्णकटिबंधीय पछुआ हवाओं में ऊपरी गर्त अब लगभग 76° पूर्व देशांतर के अनुदिश, 32° उत्तर अक्षांश के उत्तर में स्थित है।
- ❖ निचले क्षोभमंडल स्तर पर उत्तर-पश्चिम बिहार से मणिपुर तक एक गर्त फैला हुआ है।
- ❖ निचले क्षोभमंडल स्तर पर उत्तर मध्य प्रदेश से दक्षिण तमिलनाडु तक विदर्भ, मध्य महाराष्ट्र, मराठवाड़ा और आंतरिक कर्नाटक से होकर एक उत्तर-दक्षिण गर्त/पवन विच्छिन्नता फैली हुई है।
- ❖ निचले क्षोभमंडल स्तर पर उत्तर-पूर्व बिहार से तटीय गंगा-क्षेत्रीय पश्चिम बंगाल तक एक गर्त फैला हुआ है।
- ❖ निचले क्षोभमंडल स्तर पर उत्तरी ओडिशा और आसपास के क्षेत्र में एक ऊपरी चक्रवाती परिसंचरण स्थित है।
- ❖ निचले क्षोभमंडल स्तर पर पूर्वी हवाओं में एक गर्त लगभग केरल और कर्नाटक के तटों के अनुदिश फैला हुआ है।
- ❖ 15 अप्रैल, 2026 से पश्चिमी हिमालय क्षेत्र में एक नए कमजोर पश्चिमी विक्षोभ के आने की संभावना है।

उपरोक्त प्रणालियों के प्रभाव से संभावित मौसम:

पूर्वोत्तर भारत:

- ❖ 12 से 15 अप्रैल के दौरान असम और मेघालय में, 12 से 14 अप्रैल के दौरान नागालैंड, मणिपुर, मिजोरम और त्रिपुरा में गरज, बिजली और तेज हवाओं (30-50 किमी प्रति घंटे की रफ्तार तक) के साथ हल्की से मध्यम बारिश होने की संभावना है। 13 से 16 अप्रैल के दौरान अरुणाचल प्रदेश में, 16 अप्रैल को असम और मेघालय में, और 15 और 16 अप्रैल को नागालैंड, मणिपुर, मिजोरम और त्रिपुरा में बिजली गिरने की संभावना है।
- ❖ 14, 15 और 18 अप्रैल को अरुणाचल प्रदेश में, 17 और 18 अप्रैल को असम और मेघालय में छिटपुट भारी बारिश होने की संभावना है।

पूर्वी भारत:

- ❖ 12 अप्रैल को उप-हिमालयी पश्चिम बंगाल और सिक्किम में गरज, बिजली और तेज हवाओं (30-40 किमी प्रति घंटे की रफ्तार तक) के साथ छिटपुट से मध्यम बारिश होने की संभावना है।
- ❖ 12 अप्रैल को उप-हिमालयी पश्चिम बंगाल और सिक्किम में छिटपुट भारी वर्षा की संभावना है।

दक्षिण प्रायद्वीपीय भारत:

- ❖ 15 और 16 अप्रैल को आंतरिक कर्नाटक में गरज, बिजली और तेज हवाओं (30 किमी प्रति घंटे तक की गति) के साथ छिटपुट हल्की से मध्यम वर्षा की संभावना है; 12 और 13 अप्रैल को केरल और माहे में बिजली गिरने की संभावना है; 12 से 16 अप्रैल के दौरान तटीय और दक्षिण आंतरिक कर्नाटक में भी यही स्थिति रहेगी।

उत्तर-पश्चिम भारत:

- ❖ 12 और 14 से 18 अप्रैल के दौरान जम्मू-कश्मीर-लद्दाख-गिलगित-बाल्टिस्तान-मुजफ्फरबाद में गरज और बिजली के साथ छिटपुट हल्की वर्षा की संभावना है; 17 और 18 अप्रैल को हिमाचल प्रदेश में भी यही स्थिति रहेगी।
- ❖ 12 और 14 अप्रैल के दौरान पंजाब, हरियाणा, चंडीगढ़ और पश्चिमी उत्तर प्रदेश में तेज़ सतही हवाएं (20-30 किमी प्रति घंटे की गति से 40 किमी प्रति घंटे तक के झोंके) चलने की संभावना है।

देश के शेष हिस्सों में मौसम में कोई खास बदलाव नहीं होगा।

अधिकतम तापमान का पूर्वानुमान:

- ❖ उत्तर-पश्चिम भारत में 12 से 18 अप्रैल के दौरान अधिकतम तापमान में 4-6 डिग्री सेल्सियस की क्रमिक वृद्धि होने की संभावना है।
- ❖ मध्य प्रदेश में 15 अप्रैल तक अधिकतम तापमान में 3-5 डिग्री सेल्सियस, विदर्भ और छत्तीसगढ़ में 2-3 डिग्री सेल्सियस की क्रमिक वृद्धि होने की संभावना है, जबकि 16 से 18 अप्रैल के दौरान कोई महत्वपूर्ण परिवर्तन नहीं होगा।
- ❖ पूर्वी भारत में 16 अप्रैल तक अधिकतम तापमान में 3-5 डिग्री सेल्सियस की क्रमिक वृद्धि होने की संभावना है, जबकि 17 और 18 अप्रैल को कोई महत्वपूर्ण परिवर्तन नहीं होगा।
- ❖ गुजरात राज्य में 13 अप्रैल तक अधिकतम तापमान में 2-3 डिग्री सेल्सियस की क्रमिक वृद्धि होने की संभावना है, जबकि 14 से 18 अप्रैल के दौरान कोई महत्वपूर्ण परिवर्तन नहीं होगा।
- ❖ महाराष्ट्र में 15 अप्रैल तक अधिकतम तापमान में 2-3 डिग्री सेल्सियस की क्रमिक वृद्धि होने की संभावना है, जबकि 16 से 18 अप्रैल के दौरान कोई महत्वपूर्ण परिवर्तन नहीं होगा।
- ❖ पूर्वोत्तर भारत में 13 अप्रैल तक अधिकतम तापमान में कोई खास बदलाव होने की संभावना नहीं है और 14 से 18 अप्रैल के दौरान इसमें 2-3 डिग्री सेल्सियस की क्रमिक वृद्धि हो सकती है।
- ❖ देश के बाकी हिस्सों में भी अधिकतम तापमान में कोई खास बदलाव होने की संभावना नहीं है।

गर्मी की लहर और उमस भरे मौसम की चेतावनी:

- ❖ सौराष्ट्र और कच्छ के कुछ इलाकों में 12 और 13 अप्रैल को; ओडिशा में 14 से 16 अप्रैल के दौरान; मध्य प्रदेश, विदर्भ, छत्तीसगढ़ में 16 से 18 अप्रैल के दौरान; मराठवाड़ा में 16 अप्रैल को लू चलने की प्रबल संभावना है।
- ❖ ओडिशा, गुजरात राज्य, तटीय आंध्र प्रदेश और यनम, रायलसीमा के कुछ इलाकों में अगले 7 दिनों के दौरान; गंगा के मैदानी पश्चिम बंगाल में 14 से 18 अप्रैल के दौरान; मध्य महाराष्ट्र में 13 से 15 अप्रैल के दौरान; तमिलनाडु, पुडुचेरी और कराईकल, केरल और माहे, तटीय कर्नाटक में 12 से 14 अप्रैल के दौरान उमस भरे मौसम की प्रबल संभावना है।

दिल्ली/एनसीआर में मौसम स्थिति एवं पूर्वानुमान: 12 अप्रैल से 15 अप्रैल 2026 (अनुलग्नक III देखें)

अधिक जानकारी के लिए, कृपया राष्ट्रीय मौसम बुलेटिन देखें:

https://mausam.imd.gov.in/responsive/all_india_forecast_bulletin.php

जिला-वार चेतावनियों के लिए: <https://mausam.imd.gov.in/responsive/districtWiseWarningGIS.php>

मछुआरों की चेतावनी के लिए: <https://rsmcnewdelhi.imd.gov.in/fishermen-warning.php>

कल सुबह 8:30 बजे से आज सुबह 8:30 बजे तक दर्ज की गई महत्वपूर्ण वर्षा (सेमी में):

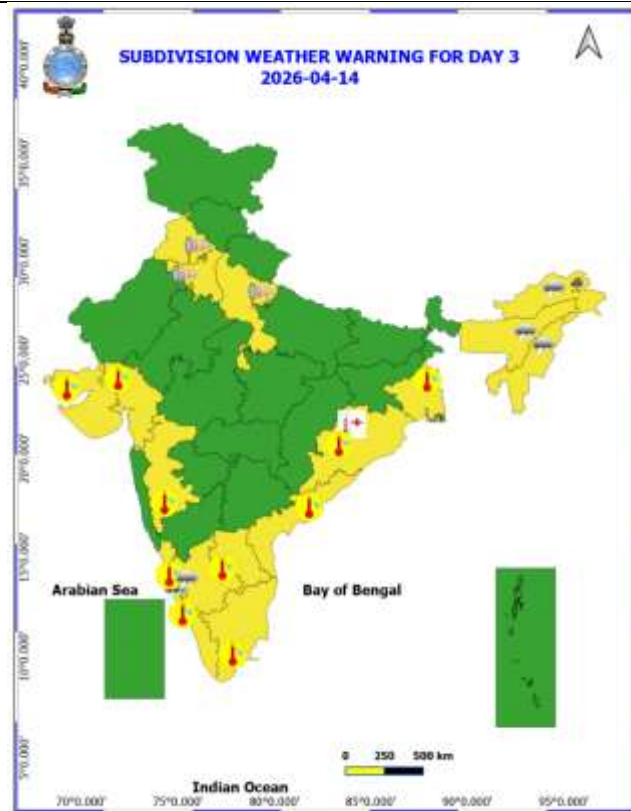
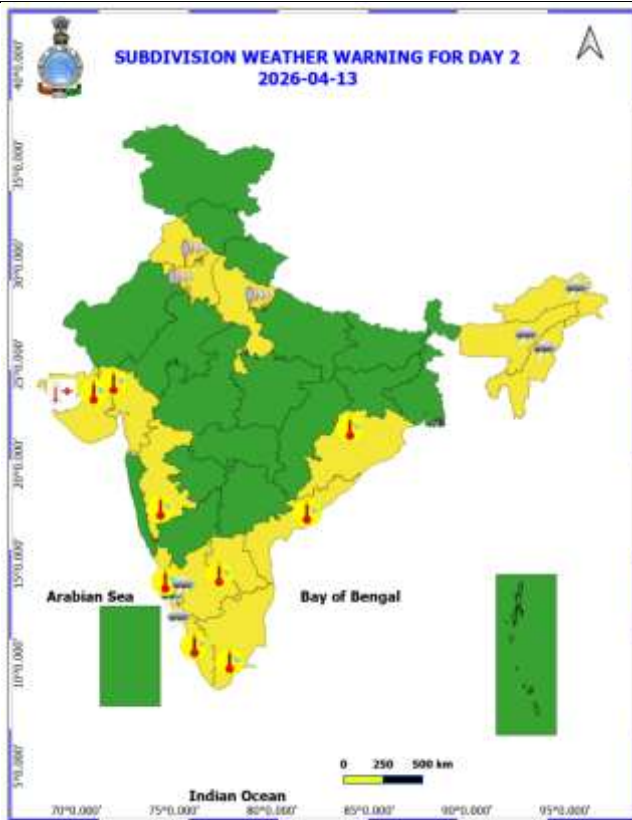
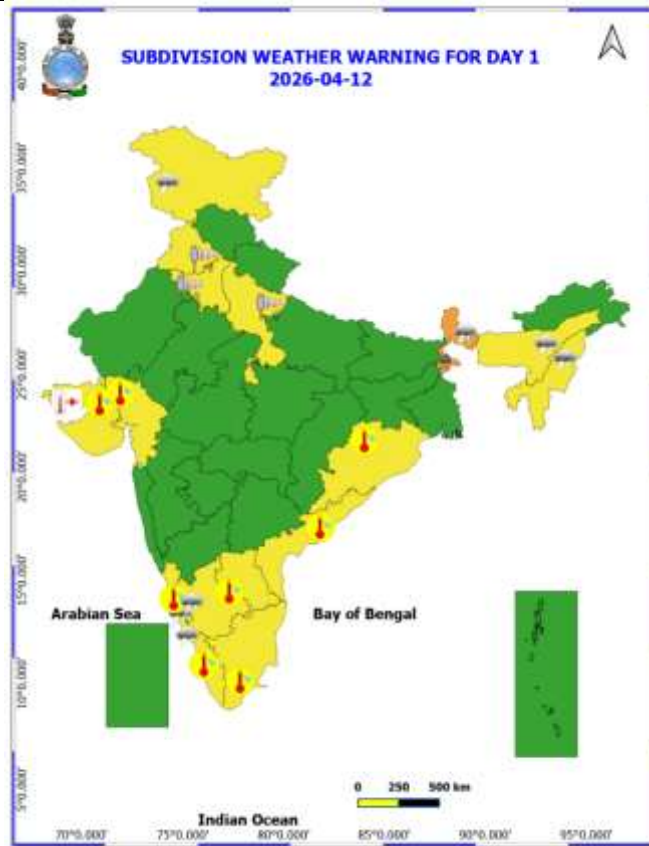
- ❖ सिक्किम: मंगन पीटीओ 12,
- ❖ जम्मू और कश्मीर: उधमपुर (आईएफ) (जिला उधमपुर) 3, जम्मू एयरो (जिला जम्मू) 2,
- ❖ केरल: थेनमाला (जिला कोल्लम) 3, आर्यनकावु (जिला कोल्लम) 3, पालोड (जिला तिरुवनंतपुरम) 3, तिरुवनंतपुरम (जिला तिरुवनंतपुरम) 3,
- ❖ तमिलनाडु: अदयामादाई (जिला कन्याकुमारी) 2,

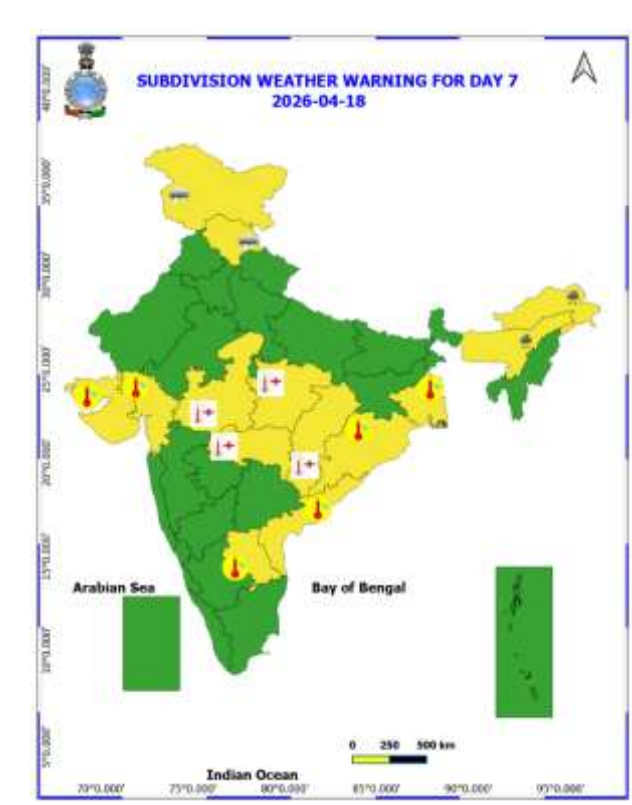
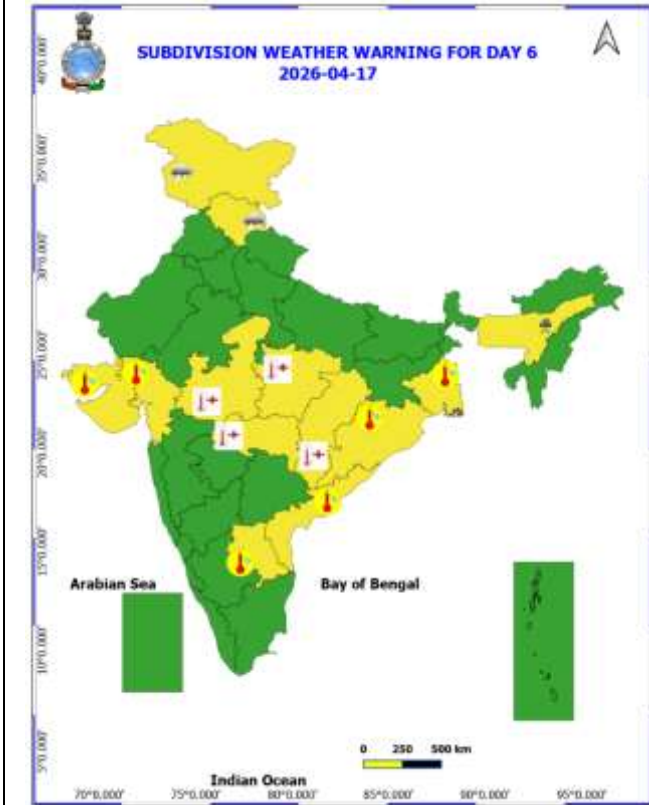
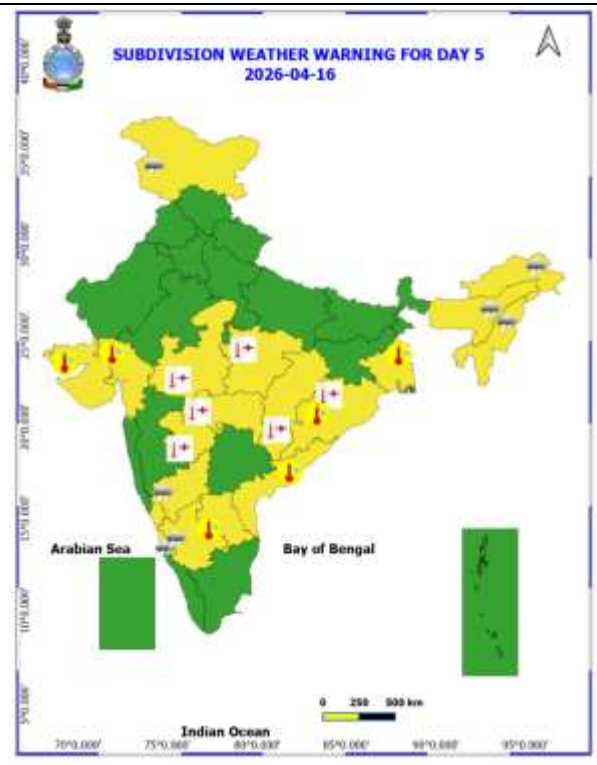
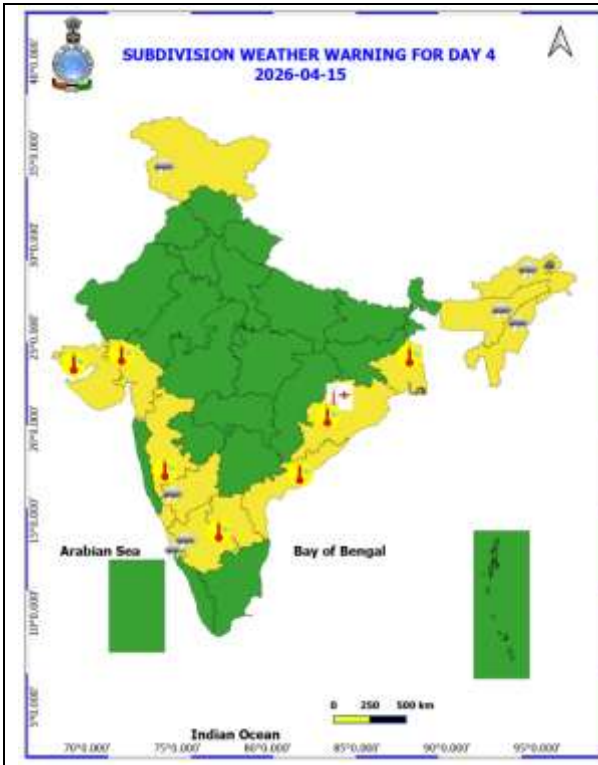
तेज़ हवाएँ (किमी प्रति घंटे में) (कल के 0830 बजे IST से आज के 0830 बजे IST तक):

- ❖ अरुणाचल प्रदेश: लोंगडिंग 48, लोअरटाटो 43, अनिनी 35
- ❖ असम और मेघालय: मानस 46, मावकिरवाट 39, मावसिनराम 39, नोंगस्टोइन केवीके 35, जोवाई 33
- ❖ बिहार: आईआईटी पटना, अरवल 43
- ❖ जम्मू और कश्मीर: चाथा एएमएफ्यू 50, कठुआ केवीके 37, एडब्ल्यूएस जम्मू 37, एडब्ल्यूएस सांबा 33, एडब्ल्यूएस पुंछ 31
- ❖ हिमाचल प्रदेश: सेओबाग 37
- ❖ पंजाब: पठानकोट 46
- ❖ पश्चिमी उत्तर प्रदेश: बरेली आईएफ 52, संभल एडब्ल्यूएस 50, सहारनपुर आईएफ 46, बरेली एडब्ल्यूएस 46, जीबी नगर एडब्ल्यूएस 43, शाहजहाँपुर एडब्ल्यूएस 41, सहारनपुर एडब्ल्यूएस 39, हिंडन आईएफ 33
- ❖ पूर्वी उत्तर प्रदेश: आगरा आईएफ 46, इंटीग्रल यूनिवर्सिटी लखनऊ एडब्ल्यूएस 43, अयोध्या एडब्ल्यूएस 41, लखनऊ एपी 41, वाराणसी एपी 41, अमेठी एडब्ल्यूएस 39, गोरखपुर आईएफ 39
- ❖ पश्चिम मध्य प्रदेश: नर्मदापुरम 31, सीहोर 31, बैतूल 30, गुना अशोकनगर 30
- ❖ पूर्वी मध्य प्रदेश: कटनी 39, सतना 31, सागर 31, सीधी 31
- ❖ कोंकण और गोवा: कोंकण अलीबाग 31
- ❖ मध्य महाराष्ट्र: कुर्वदे पुणे 31
- ❖ मराठवाड़ा: हिंगोली 30
- ❖ गुजरात क्षेत्र: धोलेरा अहम 30
- ❖ सौराष्ट्र और कच्छ: कांडला कच्छ 31
- ❖ तमिलनाडु: नाथोम इसरो (डिंडीगुल) 50।

Table-1								
7 Days Rainfall Forecast								
S.No.	Subdivision	12- Apr	13- Apr	14- Apr	15- Apr	16- Apr	17- Apr	18- Apr
		Day 1	Day 2	Day 3	Day 4	Day 5	Day 6	Day 7
1	ANDAMAN & NICOBAR ISLANDS	ISOL	ISOL	ISOL	ISOL	ISOL	ISOL	DRY
2	ARUNACHAL PRADESH	SCT	SCT	FWS	FWS	FWS	FWS	W
3	ASSAM & MEHGHALAYA	SCT	FWS	FWS	FWS	FWS	FWS	FWS
4	NAGALAND, MANIPUR, MIZORAM AND TRIPURA	SCT	SCT	SCT	SCT	SCT	ISOL	ISOL
5	SUB HIMALAYAN WEST BENGAL & SIKKIM	SCT	ISOL	ISOL	SCT	SCT	SCT	SCT
6	GANGETIC WEST BENGAL	DRY	DRY	ISOL	ISOL	ISOL	ISOL	DRY
7	ODISHA	DRY	DRY	ISOL	ISOL	DRY	DRY	DRY
8	JHARKHAND	DRY	DRY	DRY	DRY	DRY	DRY	DRY
9	BIHAR	DRY	DRY	DRY	DRY	DRY	ISOL	DRY
10	EAST UTTAR PRADESH	DRY	DRY	DRY	DRY	DRY	DRY	DRY
11	WEST UTTAR PRADESH	DRY	DRY	DRY	DRY	DRY	DRY	DRY
12	UTTARAKHAND	ISOL	DRY	DRY	DRY	ISOL	ISOL	ISOL
13	HARYANA, CHANDIGARH & DELHI	DRY	DRY	DRY	DRY	DRY	DRY	DRY
14	PUNJAB	DRY	DRY	DRY	DRY	ISOL	ISOL	DRY
15	HIMACHAL PRADESH	ISOL	DRY	DRY	DRY	ISOL	ISOL	SCT
16	JAMMU AND KASHMIR AND LADAKH	SCT	DRY	DRY	ISOL	SCT	FWS	FWS
17	WEST RAJASTHAN	DRY	DRY	DRY	DRY	DRY	DRY	DRY
18	EAST RAJASTHAN	DRY	DRY	DRY	DRY	DRY	DRY	DRY
19	WEST MADHYA PRADESH	DRY	DRY	DRY	DRY	DRY	DRY	DRY
20	EAST MADHYA PRADESH	DRY	DRY	DRY	DRY	DRY	DRY	DRY
21	GUJRAT REGION	DRY	DRY	DRY	DRY	DRY	DRY	DRY
22	SAURASHTRA & KUTCH	DRY	DRY	DRY	DRY	DRY	DRY	DRY
23	KONKAN & GOA	DRY	DRY	DRY	DRY	DRY	DRY	DRY
24	MADHYA MAHARASHTRA	DRY	DRY	DRY	DRY	DRY	DRY	DRY
25	MARATHWADA	DRY	DRY	DRY	DRY	DRY	ISOL	DRY
26	VIDARBHA	DRY	DRY	DRY	DRY	DRY	DRY	DRY
27	CHHATTISGARH	DRY	DRY	DRY	DRY	DRY	DRY	DRY
28	COASTAL ANDHRA PRADESH	DRY	DRY	DRY	DRY	DRY	DRY	DRY
29	TELANGANA	DRY	DRY	DRY	DRY	DRY	DRY	DRY
30	RAYALASEEMA	DRY	DRY	DRY	DRY	DRY	DRY	DRY
31	TAMILNADU & PUDUCHERRY	ISOL	ISOL	ISOL	ISOL	ISOL	ISOL	ISOL
32	COSTAL KARNATAKA	ISOL	ISOL	ISOL	ISOL	ISOL	ISOL	ISOL
33	NORTH INTERIOR KARNATAKA	DRY	DRY	DRY	ISOL	ISOL	ISOL	ISOL
34	SOUTH INTERIOR KARNATAKA	ISOL	ISOL	ISOL	ISOL	ISOL	ISOL	ISOL
35	KERALA AND MAHE	SCT	ISOL	ISOL	ISOL	ISOL	ISOL	ISOL
36	LAKSHADWEEP	DRY	DRY	DRY	DRY	DRY	DRY	DRY

- जैसे-जैसे लीड पीरियड बढ़ता है पूर्वानुमान सटीकता कम हो जाती है।





- नारंगी और लाल रंग की चेतावनियों के आधार पर कार्रवाई की जा सकती है।
- असुरक्षित क्षेत्रों में भारी वर्षा की चेतावनी के लिए शहरी और पहाड़ी क्षेत्रों में कार्रवाई शुरू की जा सकती है।
- जैसे-जैसे समय बढ़ता है, पूर्वानुमान की सटीकता कम होती जाती है।

अगले पाँच दिनों के लिए जिलेवार विस्तृत बहु-जोखिम मौसम चेतावनी यहाँ उपलब्ध है

<https://mausam.imd.gov.in/responsive/districtWiseWarningGIS.php>

12 अप्रैल से 15 अप्रैल 2026 तक दिल्ली/एनसीआर का मौसम पूर्वानुमान

पिछले मौसम का पूर्वानुमान:

पिछले 24 घंटों में दिल्ली में अधिकतम तापमान में 2-3 डिग्री सेल्सियस और न्यूनतम तापमान में 1-2 डिग्री सेल्सियस की वृद्धि हुई है। पिछले 24 घंटों में दिल्ली में अधिकतम तापमान 34-35 डिग्री सेल्सियस और न्यूनतम तापमान 18-20 डिग्री सेल्सियस के बीच रहा। दिल्ली के अधिकांश स्थानों पर न्यूनतम तापमान सामान्य से कम (-1.6 डिग्री सेल्सियस से -3.0 डिग्री सेल्सियस) और शेष स्थानों पर सामान्य (-1.5 डिग्री सेल्सियस से 1.5 डिग्री सेल्सियस) रहा। दिल्ली के कुछ स्थानों पर अधिकतम तापमान सामान्य से कम (-1.6 डिग्री सेल्सियस से -3.0 डिग्री सेल्सियस) और शेष स्थानों पर सामान्य (-1.5 डिग्री सेल्सियस से 1.5 डिग्री सेल्सियस) रहा। पिछले 24 घंटों में दिल्ली में उत्तर-पश्चिम दिशा से 20 किमी प्रति घंटे की रफ्तार से हवा चली, जिसकी गति 36 किमी प्रति घंटे तक पहुंच गई। आसमान मुख्य रूप से साफ रहा। आज सुबह के समय क्षेत्र में पश्चिम दिशा से चलने वाली हवाओं की गति 16 किमी प्रति घंटा तक रहने की संभावना है और आसमान मुख्यतः साफ रहेगा।

मौसम पूर्वानुमान:

12.04.2026: आसमान मुख्यतः साफ रहेगा। दिन के समय सतही हवाओं की गति 15-25 किमी प्रति घंटा रहेगी और कभी-कभी 35 किमी प्रति घंटा तक के झोंके आ सकते हैं। दिल्ली में अधिकतम तापमान 35°C से 37°C के बीच रहने की संभावना है। दिल्ली के अधिकांश स्थानों पर अधिकतम तापमान सामान्य के आसपास (-1.5°C से 1.5°C) रहेगा। दोपहर के समय सतही हवा की गति उत्तर-पश्चिम दिशा से चलने की संभावना है और यह 20 किमी प्रति घंटा तक पहुंच सकती है। शाम और रात के दौरान हवा की गति धीरे-धीरे कम होकर उत्तर-पश्चिम दिशा से 15 किमी प्रति घंटा से कम हो जाएगी।

13.04.2026: आसमान मुख्यतः साफ रहेगा। दिन के समय सतही हवा की गति 15-25 किमी प्रति घंटा रहेगी, कभी-कभी झोंके 35 किमी प्रति घंटा तक पहुंच सकते हैं। दिल्ली में अधिकतम और न्यूनतम तापमान क्रमशः 36°C से 38°C और 18°C से 20°C के बीच रहने की संभावना है। दिल्ली के अधिकांश स्थानों पर न्यूनतम तापमान सामान्य से कम (-1.6°C से -3.0°C) रहेगा, जबकि अधिकतम तापमान सामान्य के आसपास (-1.5°C से 1.5°C) रहेगा। सतही हवा मुख्यतः उत्तर-पश्चिम दिशा से चलेगी और सुबह के समय इसकी गति 15 किमी प्रति घंटा तक पहुंच सकती है। दोपहर के समय हवा की गति बढ़कर 20 किमी प्रति घंटा से कम हो जाएगी। शाम और रात के समय हवा की गति धीरे-धीरे कम होकर उत्तर दिशा से 15 किमी प्रति घंटा से कम हो जाएगी।

14.04.2026: आसमान मुख्यतः साफ रहेगा। दिल्ली में अधिकतम और न्यूनतम तापमान क्रमशः 37°C से 39°C और 20°C से 22°C के बीच रहने की संभावना है। अधिकांश स्थानों पर न्यूनतम तापमान सामान्य के आसपास (-1.5°C से 1.5°C) रहेगा, जबकि दिल्ली में अधिकतम तापमान सामान्य से अधिक (1.6°C से 3.0°C) रहेगा। सतही हवा मुख्य रूप से पश्चिम दिशा से चलेगी और सुबह के समय इसकी गति 15 किमी प्रति घंटा तक पहुंच सकती है। दोपहर के समय सतही हवा की गति बढ़कर उत्तर-पश्चिम दिशा से 20 किमी प्रति घंटा तक हो जाएगी। शाम और रात के समय सतही हवा की गति धीरे-धीरे कम होकर उत्तर दिशा से 15 किमी प्रति घंटा से कम हो जाएगी।

15.04.2026: आसमान मुख्यतः साफ रहेगा। दिल्ली में अधिकतम और न्यूनतम तापमान क्रमशः 38°C से 40°C और 22°C से 24°C के बीच रहने की संभावना है। दिल्ली में अधिकांश स्थानों पर न्यूनतम तापमान सामान्य से अधिक (1.6°C से 3.0°C) रहेगा, और अधिकतम तापमान भी अधिकांश स्थानों पर सामान्य से अधिक (1.6°C से 3.0°C) रहेगा। सतही हवा मुख्य रूप से पश्चिम दिशा से चलेगी और सुबह के समय इसकी गति 12 किमी प्रति घंटा तक पहुंच सकती है। दोपहर के समय सतही हवा की गति बढ़कर उत्तर-पश्चिम दिशा से 18 किमी प्रति घंटा तक हो जाएगी। शाम और रात के समय सतही हवा की गति धीरे-धीरे कम होकर उत्तर दिशा से 12 किमी प्रति घंटा से कम हो जाएगी।

भारी वर्षा के कारण सुझाए गए प्रभाव और कार्रवाई:

उप-हिमालयी पश्चिम बंगाल और सिक्किम में 12 तारीख को, अरुणाचल प्रदेश में 14, 15 और 18 तारीख को, और असम और मेघालय में 17 और 18 अप्रैल को अलग-अलग स्थानों पर भारी वर्षा होने की संभावना है।

अपेक्षित प्रभाव:

- निचले इलाकों और नदी तटों के कई हिस्सों में जलभराव/बाढ़।
- नगरपालिका सेवाओं (पानी, बिजली आदि) में स्थानीय और अल्पकालिक व्यवधान।
- यातायात प्रवाह में प्रमुख व्यवधान। प्रमुख सड़कें/स्थानीय ट्रेनें प्रभावित।
- बहुत पुरानी इमारतों और अनुरक्षित न की गई संरचनाओं के लिए खतरा, पेड़ों के गिरने की संभावना।
- निचले जल पुलों को पार करने वाली सड़कों का बंद होना।

सुझाई गई कार्रवाई:

- यातायात को प्रभावी ढंग से नियंत्रित किया जाए।
- प्रभावित क्षेत्रों में लोगों को अपनी आवाजाही सीमित करने की सलाह दी जाती है।

ओलावृष्टि के संभावित प्रभाव के लिए कृषि-मौसम संबंधी परामर्श

- सिक्किम में, फलों के बगीचों और सब्जियों के पौधों को क्षति से बचाने के लिए हेल नेट या हेल कैप का उपयोग करें।
- परिपक्व फसलों, सब्जियों और फलों की कटाई तुरंत करें और उन्हें सुरक्षित स्थानों पर रखें।

भारी वर्षा के संभावित प्रभाव के लिए कृषि-मौसम संबंधी परामर्श

- सिक्किम में, जलभराव को रोकने के लिए खेतों की प्रभावी जल निकासी सुनिश्चित करें।
- अरुणाचल प्रदेश में, पत्ता गोभी, मटर, सरसों, देर से पकने वाली धान की किस्मों और आलू की कटाई/खुदाई करें और उपज को सुरक्षित स्थानों पर रखें। धान, मक्का, आदि खड़ी फसलों, सब्जियों और बागानों के खेतों में उचित जल निकासी की व्यवस्था बनाए रखें।

उच्च तापमान/ऊष्ण लहर के संभावित प्रभाव के लिए कृषि-मौसम संबंधी परामर्श

- ओडिशा में बोरो धान, ग्रीष्मकालीन मक्का, मूंग, उड़द, मूंगफली और सब्जियों के खेतों में हल्की सिंचाई करें। आम और काजू के खेतों में मिट्टी की नमी उचित बनाए रखें।
- छत्तीसगढ़ में गेहूं और चना की कटाई पूरी करें और सुरक्षित भंडारण सुनिश्चित करें। ग्रीष्मकालीन मक्का, मूंग और सब्जियों की सिंचाई करें। आम और लीची के खेतों में मिट्टी की नमी बनाए रखें।
- तमिलनाडु, केरल, आंध्र प्रदेश, तटीय कर्नाटक, मध्य महाराष्ट्र और गुजरात में, गर्म और आर्द्र मौसम को देखते हुए, ग्रीष्म ऋतु की फसलों और सब्जियों में हल्की सिंचाई करें।

तूफान / तेज हवाओं के संभावित प्रभाव के लिए कृषि-मौसम संबंधी परामर्श

- कटी हुई फसल को सुरक्षित स्थानों पर ले जाएं या खेतों में ही तिरपाल से ढक दें। कटी हुई फसलों को ठीक से बांधकर ढक दें ताकि तेज हवाओं के कारण उनके खिसकने का खतरा कम हो सके।
- बागवानी फसलों, सब्जियों और फलों के नए पौधों व फल देने वाले पौधों को तेज हवाओं के कारण गिरने से बचाने के लिए सहारा प्रदान करें।

पशुपालन / कुक्कुट पालन

- भारी वर्षा के दौरान पशुओं को शेड के अंदर रखें और उन्हें संतुलित आहार दें।

- चारे और पशु आहार को खराब होने से बचाने के लिए सुरक्षित स्थान पर रखें।
- तालाबों के चारों ओर जाली सहित उचित निकास की व्यवस्था करें ताकि अधिक जल भराव की स्थिति में मछलियां बाहर न निकलें।

किंवदंतियाँ और संक्षिप्त रूप:

भारी बारिश: 64.5-115.5mm; बहुत भारी बारिश: 115.6-204.4mm; अत्यधिक भारी बारिश: >204.4mm.

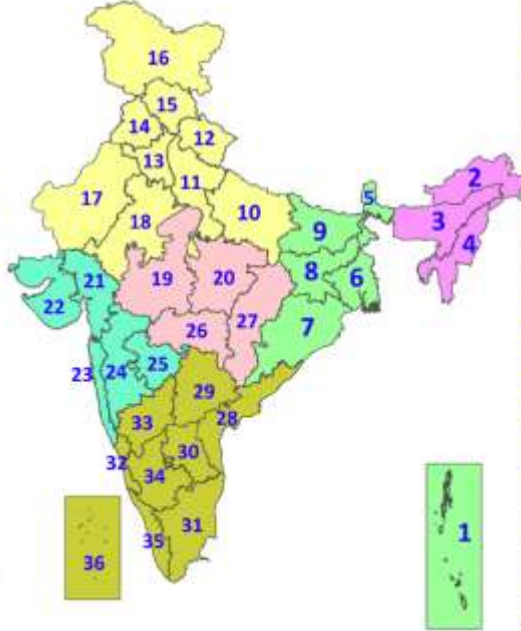
Obsy: वेधशाला; स्वचालित मौसम स्टेशन; ARG: स्वचालित वर्षा गेज; dist: जिला; NH: राष्ट्रीय राजमार्ग; KVK: कृषि विज्ञान केंद्र; DVC: दामोदर घाटी निगम; PTO: अंशकालिक कार्यालय, Aero: हवाई अड्डा, IAF: भारतीय वायु सेना।

मौसम विज्ञान उप-मंडलों का क्षेत्रवार वर्गीकरण:

- उत्तर-पश्चिम भारत: पश्चिमी हिमालयी क्षेत्र (जम्मू-कश्मीर-लद्दाख-गिलगित-बाल्टिस्तान-मुज़फ़्फ़राबाद, हिमाचल प्रदेश और उत्तराखंड); पंजाब, हरियाणा-चंडीगढ़-दिल्ली; पश्चिमी उत्तर प्रदेश, पूर्वी उत्तर प्रदेश, पश्चिमी राजस्थान और पूर्वी राजस्थान।
- मध्य भारत: पश्चिमी मध्य प्रदेश, पूर्वी मध्य प्रदेश, विदर्भ और छत्तीसगढ़।
- पूर्वी भारत: बिहार, झारखंड, उप-हिमालयी पश्चिम बंगाल और सिक्किम; गंगा पश्चिम बंगाल, ओडिशा और अंडमान और निकोबार द्वीप समूह।
- पूर्वोत्तर भारत: अरुणाचल प्रदेश, असम और मेघालय और नागालैंड, मणिपुर, मिजोरम और त्रिपुरा।
- पश्चिमी भारत: गुजरात क्षेत्र, सौराष्ट्र और कच्छ, कोंकण और गोवा, मध्य महाराष्ट्र और मराठवाड़ा।
- दक्षिण भारत: तटीय आंध्र प्रदेश और यनम, तेलंगाना, रायलसीमा, तटीय कर्नाटक, उत्तरी आंतरिक कर्नाटक, दक्षिणी आंतरिक कर्नाटक, केरल और माहे, तमिलनाडु, पुडुचेरी और कराईकल और लक्षद्वीप।

LEGENDS

1. अंडमान और निकोबार द्वीपसमूह
2. अरुणाचल प्रदेश
3. असम और मेघालय
4. नागालैंड, मणिपुर, मिजोरम और त्रिपुरा
5. उप-हिमालयी पश्चिम बंगाल और सिक्किम
6. गंगीय पश्चिम बंगाल
7. ओडिशा
8. झारखंड
9. बिहार
10. पूर्वी उत्तर प्रदेश
11. पश्चिम उत्तर प्रदेश
12. उत्तराखंड
13. हरियाणा, चंडीगढ़ और दिल्ली
14. पंजाब
15. हिमाचल प्रदेश
16. जम्मू और कश्मीर और लद्दाख
17. पश्चिम राजस्थान
18. पूर्वी राजस्थान
19. पश्चिम मध्य प्रदेश
20. पूर्वी मध्य प्रदेश
21. गुजरात
22. सौराष्ट्र
23. कोंकण और गोवा
24. मध्य महाराष्ट्र
25. मराठवाड़ा
26. विदर्भ
27. छत्तीसगढ़
28. तटीय आंध्र प्रदेश और यनम
29. तेलंगाना
30. रायलसेमा
31. तमिलनाडु, पुडुचेरी और कराईकल
32. तटीय कर्नाटक
33. आंतरिक उत्तरी कर्नाटक
34. आंतरिक दक्षिणी कर्नाटक
35. केरल और माहे
36. लक्षद्वीप



1. Andaman & Nicobar Islands
2. Arunachal Pradesh
3. Assam & Meghalaya
4. Nagaland, Manipur, Mizoram & Tripura
5. Sub-Himalayan West Bengal & Sikkim
6. Gangetic West Bengal
7. Odisha
8. Jharkhand
9. Bihar
10. East Uttar Pradesh
11. West Uttar Pradesh
12. Uttarakhand
13. Haryana, Chandigarh & Delhi
14. Punjab
15. Himachal Pradesh
16. Jammu & Kashmir and Ladakh
17. West Rajasthan
18. East Rajasthan
19. West Madhya Pradesh
20. East Madhya Pradesh
21. Gujarat
22. Saurashtra
23. Konkan & Goa
24. Madhya Maharashtra
25. Marathwada
26. Vidarbha
27. Chhattisgarh
28. Coastal Andhra Pradesh & Yanam
29. Telangana
30. Rayalaseema
31. Tamilnadu, Puducherry & Karaikal
32. Coastal Karnataka
33. North Interior Karnataka
34. South Interior Karnataka
35. Kerala & Mahe
36. Lakshadweep

SPATIAL DISTRIBUTION (% of Stations reporting)

% Stations	Category	% Stations	Category
76-100	Widespread (WS/Most Places)	26-50	Scattered (SCT/A Few Places)
51-75	Fairly Widespread (FWS/Many Places)	1-25	Isolated (ISOL)

- | | | |
|----------------------|----------------------|--------------|
| Fog | Heavy Snow | Cold Wave |
| Heavy Rain | Dust Storm | Cold Day |
| Very Heavy Rain | Heat Wave | Ground Frost |
| Extremely Heavy Rain | Warm Night | |
| Thunder & Lightning | Hot Day | |
| Hailstorm | Hot & Humid | |
| Dust Raising Winds | Strong Surface Winds | |

COLOUR CODED WARNING

- No Warning (No Action)
- Watch (Be Aware)
- Alert (Be Prepared To Take Action)
- Warning (Take Action)

Probabilistic Forecast

Terms	Probability of Occurrence (%)
Unlikely	< 25
Likely	25 - 50
Very Likely	50 - 75
Most Likely	> 75

DEFINITION/CRITERIA

Rain/ Snow *

Heavy: 64.5 to 115.5 mm/cm *
Very Heavy: 115.6 to 204.4 mm/cm*
Extremely Heavy: > 204.4 mm/cm *

Heat Wave

When maximum temperature of a station reaches $\geq 40^{\circ}\text{C}$ for plains and $\geq 30^{\circ}\text{C}$ for hilly regions
(a) Based on Departure from normal
Heat Wave: Maximum Temperature Departure from normal 4.5°C to 6.4°C .
Severe Heat Wave: Maximum Temperature Departure from normal $\geq 6.5^{\circ}\text{C}$
(b). Based on Actual maximum temperature
Heat Wave: When actual maximum temperature $\geq 45^{\circ}\text{C}$.
Severe Heat Wave: When actual maximum temperature $\geq 47^{\circ}\text{C}$
(c). Criteria for heat wave for coastal stations
When maximum temperature departure is $> 4.5^{\circ}\text{C}$ from normal. Heat Wave may be described provided maximum temperature $\geq 37^{\circ}\text{C}$

Warm Night

When maximum temperature remains 40°C
Warm Night: When minimum temperature departure 4.5°C to 6.4°C .
Severe Warm Night: When minimum temperature departure $> 6.4^{\circ}\text{C}$.

Cold Wave

When minimum temperature of a station $\leq 10^{\circ}\text{C}$ for plains and $\leq 0^{\circ}\text{C}$ for hilly regions.
(a). Based on departure
Cold Wave: Minimum Temperature Departure from normal -4.5°C to -6.4°C .
Severe Cold Wave: Minimum Temperature Departure from normal $\leq -6.5^{\circ}\text{C}$
(b) Based on actual Minimum Temperature (for Plains only)
Cold Wave : When Minimum Temperature is $\leq 4.0^{\circ}\text{C}$
Severe Cold Wave: When Minimum Temperature is $\leq 2.0^{\circ}\text{C}$
(c) For Coastal Stations
When Minimum Temperature departure is $\leq -4.5^{\circ}\text{C}$ & actual Minimum Temperature is $\leq 15^{\circ}\text{C}$

Cold Day

When minimum temperature of a station $\leq 10^{\circ}\text{C}$ for plains and $\leq 0^{\circ}\text{C}$ for hilly regions
Based on departure
Cold Day: Maximum Temperature Departure from normal -4.5°C to -6.4°C .
Severe Cold Day: Maximum Temperature Departure from normal $\leq -6.5^{\circ}\text{C}$

Fog

Phenomenon of small droplets suspended in air and the horizontal visibility $< 1\text{km}$
Moderate Fog: When the visibility between 500-200 metres
Dense Fog: when the visibility between 50- 200 metres
Very Dense Fog: when the visibility < 50 metres

Thunderstorm

Sudden electrical discharges manifested by a flash of light (Lightning) and a sharp rumbling sound (thunder)

Dust/Sand Storm

An ensemble of particles of dust or sand energetically lifted to great heights by a strong and turbulent wind.

Frost

Ice deposits on ground
Air temperature $\leq 4^{\circ}\text{C}$ (over Plains)

Squall

A strong wind that rises suddenly, lasts for atleast 1 minute.
Moderate: Wind speed 52-61 kmph
Severe: Wind speed 62-87 kmph
Very Severe: Wind speed > 87 kmph

Sea State

Effect of various waves in the sea over specific area
Rough to very rough: Wind speed 41-82 kmph (22-33 knots) & Wave height 2.5-6 metre
High to very high: Wind speed 63-117 kmph (34-63 knots) & Wave height 6-14 metre
Phenomenal: Wind speed > 117 kmph (> 63 knots) & Wave height > 14 metre

Cyclone

Cyclonic Storm: Wind speed 62-87 kmph (34-47 knots)
Severe Cyclonic Storm: Wind speed 88-117 kmph (48-63 knots)
Very Severe Cyclonic Storm: Wind speed 118-185 kmph (64 - 89 knots)
Extremely Severe Cyclonic Storm: Wind speed 166-220 kmph (90 -119 knots)
Super Cyclone Storm: Wind speed > 220 kmph (> 119 knots)

* Red colour warning does not mean "Red Alert", Red colour warning means "Take Action".
Forecast and Warning for any day is valid from 0830 hours IST of day till 0830 hours IST of next day.
For more details, kindly visit <https://mausam.imd.gov.in> or contact: 011-2434-4599
(Service to the Nation since 1875)